

Draft Kerry
CYCLE
Network



1. Réamhrá

D'iarr an ÚNI ar AECOM, mar chuid d'Oifig Dearaidh Rothaíochta an ÚNI, pleananna rothaíochta cuimsitheacha a fhorbairt do chontaetha lasmuigh de Mhórchéantar Bhaile Átha Cliath (MBC), lena n-áirítear Comhairle Contae Chiarraí (CCC). Tá sé mar aidhm ag CycleConnects líonra rothaíochta cuimsitheach a chruthú do gach cineál úsáideoir rothar ar fud gach contae in Éirinn agus chun forbairt a dhéanamh ar an líonra rothaíochta atá beartaithe do na contaetha i Mórcheantar Bhaile Átha Cliath.

Áireoidh sé seo líonraí rothaíochta atá ann cheana mar rotharbhealaí uirbeacha, glasbhealaí agus bealaí idiruirbeacha. Cuirfear leis seo trí rotharbhealaí/naisc bheartaithe atá leagtha amach sna pleananna forbartha agus iompair is déanaí, agus líonraí eile a theastaíonn chun nasc an líonra le pobail a uasmhéadú. Éire. Ba chóir a thabhairt faoi deara nach sonraíonn an líonra seo aon chineál bonneagair ar aon bhealach agus tá sé dírithe ar na príomhnaisc a theastaíonn chun líonra rothaíochta cuimsitheach a chruthú a aibhsiú a nascann gach mórfhobail agus ceann scríbe.

Tabharfaidh an nóta seo achoimre ghearr ar an líonra rothaíochta atá beartaithe do Chiarraí. Chun sonraí a fháil faoin modheolaíocht, faoin mbeartas náisiúnta agus faoi na mianta foriomlána do líonraí CycleConnects, féach le do thoil don phríomhthuarascáil a bhfuil an nóta teicniúil seo mar agusín di.

2. Daonra agus Lonnaíochtaí Chiarraí

Tá Contae Chiarraí suite in iardheisceart na tíre i gCúige Mumhan. Tá sé teorannaithe ag inbhear na Sionainne ó thuaidh agus an tAigéan Atlantach ar an taobh thiar agus ó dheas. Tá sé teorannaithe freisin le contaetha Luimnigh agus Chorcaí san oirthear.

De réir an Phríomh-Oifig Staidrimh 2016, tá daonra de 147,707 duine sa chontae. Tábla 2.1 thíos taispeántar daonra na mbailte laistigh de Chiarraí. Is iad Trá Lí agus Cill Áirne an t-aon lonnaíocht le breis agus 5,000 duine, agus daonra níos lú ná 5,000 ag gach baile eile.

Tábla 2.1: Lonnaíochtaí Daonra i gCiarraí

Cathair/Baile	Daonra (2016)
Trá Lí	23,691
Cill Airne	14,504
Lios Tuathail	4,820
Oileán Ciarraí	2,486
Neidín	2,376
Cill Orglan	2,199
An Daingean	2,050
Baile an Bhuinneánaigh	1,413
Cathair Saidhbhín	1,040

3. Beartais agus Pleananna Reatha Chiarraí

Dréacht-Phlean Forbartha Chiarraí 2022-2028

D'fhoilsigh an chomhairle Dréachtphlean Forbartha Contae Chiarraí (KCDP) 2022-2028 chun an straitéis agus na cuspóirí do phleanáil an chontae a leagan amach. Tá an plean faoi réir athruithe faoi láthair mar atá molta trí aighneachtaí le linn na tréimhse comhairliúcháin.

Seo a leanas fíis Phlean Forbartha Chiarraí:

“Is í an Fhís atá ann freastal ar fhorbairt Chontae Chiarraí mar áit mhealltach, iomaíoch agus inbhuanaithe le maireachtáil inti, cuairt a thabhairt uirthi agus gnó a dhéanamh inti, agus áit ina bhfuil cáilíocht na ndeiseanna fostaíochta agus oideachais, na timpeallachta nádúrtha agus tógtha, na n-eispéireas cultúrtha agus láidreacht agus inmharthanacht na bpobal tuaithe agus uirbeach ag an gcaighdeán is airde agus is féidir”

Tacaíonn roinnt cuspóirí le fíis an phlean forbartha. Leagann na cuspóirí amach an acmhainneacht atá ann chun pobail a neartú, comhshaol agus oidhreacht nádúrtha, bonneagar agus turasóireacht a thógáil.

Ar fud an phlean, tá roinnt beartas a thugann ar aird éascú agus soláthar infrastruchtúir rothaíochta agus glasbhealaí, atá liostaithe faoi na ceannteidil seo a leanas.

Athru Aeráide agus Todhchaí Inbhuanaithe a Bhaint Amach

- **KCDP 2-11:** Feabhas a chur ar éifeachtúlacht agus inbhuanaitheacht an iompair lena n-áirítear cumas iompair phoiblí feabhsaithe agus leathnaithe agus bonneagar siúil agus rothaíochta, bainistíocht tráchta feabhsaithe agus tosaíocht do bhusanna.

Nascacht - Iompar Inbhuanaithe agus Soghluaisteacht:

Imlíononn Caibidil 14 den KCDP na beartais agus na cuspóirí chun 'infrastruchtúr buntábhachtach breise a chothabháil agus a sholáthar agus chun nascacht réigiúnach agus contae a fheabhsú'. Áirítear orthu seo na beartais agus na cuspóirí seo a leanas:

- **KCDP 14-1:** Infheistíochtaí bonneagair iompair inbhuanaithe a sheachadadh mar atá aitheanta don ghréasán bóithre, iompar poiblí/tuaithe, agus bonneagar siúil/rothaíochta.
- **KCDP 14-2:** Éascú agus tacú le bunú inbhuanaithe gréasán glasbhealaí mar atá leagtha amach i Straitéis Glasbhealaí CCC i Léarscáil 14.1 agus Tábla 14.2 laistigh den Chontae agus de na contaetha tadhlach, i dtaca le measúnú comhshaoil.
- **KCDP 14-3:** Tacú le agus cuir chun cinn forbairt inbhuanaithe siúlóide, rothaíochta, iompair phoiblí agus cineálacha eile iompair inbhuanaithe, mar mhalairt ar an gcarr príobháideach, trí fhorbairt inbhuanaithe an bhonneagair riachtanach a éascú agus a chur chun cinn ag láithreacha cuí agus trí thionscnaimh atá laistigh de “Taisteal níos Cliste, Todhchaí Iompair Inbhuanaithe 2009-2020” agus an “Creat Beartais Rothaíochta Náisiúnta” agus aon bheartas náisiúnta um shoghluaisteacht inbhuanaithe amach anseo.
- **KCDP 14-5:** Sonraigh figiúirí bonnlíne agus spriocanna maidir le módúil comhroinnte i bPleananna Limistéir Áitiúil nua/éagsúla chun aistriú modha a spreagadh ón gcarr príobháideach go cineálacha iompair níos inbhuanaithe, mar iompar poiblí, rothaíocht agus siúl.
- **KCDP 14-6:** Spriocanna comhroinnte modha a shocrú laistigh den chontae i gcomhar leis an NTA, CARO, EMRA agus páirtithe leasmhara ábhartha eile agus de réir aon Treoirínte ábhartha a d'fhéadfadh teacht i bhfeidhm.

Nascacht – Taisteal Gníomhach agus Glasbhealaí:

- **KCDP 14-8:** Aistriú ón gcarr príobháideach go dtí úsáid níos mó a bhaint as taisteal gníomhach (siúl agus rothaíocht) agus iompar poiblí a chur chun cinn.
- **KCDP 14-9:** Leanúint ar aghaidh ag obair leis na soláthraithe iompair, gníomhaireachtaí agus páirtithe leasmhara ábhartha chun éascú a dhéanamh ar chomhtháthú taistil ghníomhach (siúl, rothaíocht) le hiompar poiblí.
- **KCDP 14-10:** Éascú agus tacú le forbairt Pleananna Soghluaisteachta Iompair do Thrá Lí, Cill Airne agus Lios Tuathail agus rolladh amach an bhonneagair a bhaineann le Taisteal Gníomhach sna bailte seo ina dhiaidh sin.
- **KCDP 14-11:** Forbairt a dhéanamh de réir an Lámhleabhar Rothaíochta Náisiúnta agus an ÚNI, líonra comhtháite rotharbhealaí inár lárionaid uirbeacha níos mó, chun tréscailteacht a chinntiú laistigh de agus idir limistéir chónaithe, ag nascadh le lár na mbailte, le scoileanna agus le háiteanna oibre arna threorú ag Pleananna Soghluaisteachta Iompair do Thrá Lí, Cill Airne agus Lios Tuathail.
- **KCDP 14-12:** Dorchlaí iarnróid seanbhunaithe/stairiúla a chosaint ar fud an Chontae d'fhorbairt áineasa.
- **KCDP 14-13:** Forbairt inbhuanaithe an ghréasán cosán poiblí, na bealaí siúlóide agus rothaíochta agus an bonneagar gaolmhar sa Chontae a chur chun cinn, lena n-áirítear nuair is féidir, iarfheistiú bealaí rothaíochta agus coisithe isteach sa ghréasán bóithre uirbeacha atá ann cheana agus i ndearadh bóithre nua.
- **KCDP 14-14:** Cinntiú go gcloíonn gach togra le haghaidh glasbhealaí nua leis an straitéis seo a leanas: Straitéis um Fhorbairt Glasbhealaí sa Toghcháin (DTTAS, 2017) agus tá siad faoi réir réamh-mheasúnaithe comhshaoil.
- **KCDP 14-15:** Tacú le hinrochtaineacht ar bhealaí siúlóide glasbhealaí agus taistil ghníomhaigh do dhaoine de gach aois agus dóibh siúd atá faoi mhíchumas.
- **KCDP 14-16:** Éascú agus tacaíocht a thabhairt do sholáthar áiseanna páirceála rothar ar fud lonnaithe an chontae.
- **KCDP 14-17:** Máistirphlean a fhorbairt do gach rotharbhealach agus glasbhealach sa chontae agus chun nascacht laistigh den réigiún a fheabhsú do bhealaí siúlóide agus do rothaithe comaitéireachta chomh maith le feidhmeanna áineasa.

Leagtar béim freisin ar úsáid línte iarnróid as úsáid le haghaidh bonneagar rothaíochta faoin gcuspóir iarnróid seo a leanas:

- **KCDP 14-44:** Gach líne iarnróid reatha nó stairiúil agus saoráidí gaolmhara a chosaint ó athfhorbairt chun críocha nach mbaineann le hiompar chun a n-úsáid fhéideartha amach anseo a chosaint mar líonra iompair oibriúcháin nó do bhealaí rothaíochta/siúl

Bailte agus Sráidbhailte

- **KCDP 4-14:** Éascú a dhéanamh ar fhorbairt lonnaithe dlúth inbhuanaithe leis na coincheapa baile “10 nóiméad”, mar a bhfuil rochtain ar raon áiseanna agus seirbhísí pobail in achar gairid siúlóide agus rothaíochta ón dtithe, le cosáin agus bealaí nasc chuig Glasbhealaí nó inrochtana ag seirbhísí iompair poiblí ar ardchaighdeán a nascann daoine le lonnaithe ar scála níos mó agus na seirbhísí seo á seachadadh.

Pobail Inbhuanaithe

- **KCDP 6-3:** Leanúint ar aghaidh ag tacú le cruthú pobail inbhuanaithe ar fud an Chontae trí chruthú comharsanachtaí tarraingteacha a éascú ina bhfuil ceangail agus naisc láidre le seirbhísí áitiúla, áiseanna pobail agus limistéir fostaíochta agus ina dtugtar tús áite do shiúl, rothaíocht agus iompar poiblí.

- **KCDP 6-20:** Comhtháthú roghanna sábháilte agus áisiúla seachas an carr a chinntiú i ndearadh ár bpobail, trí inrochtaineacht siúil agus rothaíochta a chur in ord tosaíochta d'fhorbairtí atá ann cheana féin agus d'fhorbairtí atá beartaithe agus áiseanna gníomhaíochta coirp a chomhtháthú do gach aois.

Turasóireacht & Fóillíocht Allamuigh

- **KCDP 10-1:** Cloí le prionsabail na turasóireachta inbhuanaithe agus aird ar an tionchar eacnamaíoch, sóisialta agus comhshaoil atá aici faoi láthair agus sa todhchaí ar bhonneagar áitiúil, limistéir agus láithreáin íogaire, cáilíocht uisce, bithéagsúlacht, ithreacha, éiceachórais, gnáthóga agus speicis, athrú aeráide.
- **KCDP 10-2:** Éascú a dhéanamh ar fhorbairt inbhuanaithe turasóireachta ar fud an chontae agus go háirithe i gceantair nach bhfuil an turasóireacht forbartha go leor faoi láthair agus ina bhfuil gá le tionscnaimh forbartha turasóireachta áitiúla lena n-áirítear Glasbhealaí, Gormbhealaí, Móinbhealaí, Rotharbhealaí, Siúlbhealaí agus Fóillíocht Mhuirí.
- **KCDP 10-34:** Deiseanna a chur chun cinn agus a éascú chun líonra coisithe agus rothaíochta comhtháite a chruthú a nascann príomhchinn scríbe turasóireachta sa Chontae agus leis an líonra náisiúnta.
- **KCDP 10-39:** Tacú le forbairt inbhuanaithe Líonra Rothaíochta Náisiúnta agus le forbairt an tionscadail EuroVelo, go háirithe Bealach Cósta an Atlantaigh áit a dtéann sé tríd an gContae.
- **KCDP 10-40:** Tacú le forbairt glasbhealaí nua agus iad a éascú agus feidhmiúlacht na glasbhealaí atá ann cheana a chosaint mar phríomhchodanna den bhonneagar iomlán turasóireachta glas agus mar tháirge turasóireachta neamhspleách.
- **KCDP 10-41:** Tacú le nascadh agus leathnú na glasbhealaí atá ann cheana féin, bealaí fada siúil, gormbhealaí agus móinbhealaí laistigh den chontae agus iad a chomhtháthú agus a nascadh le glasbhealaí eile atá ann / atá beartaithe, bealaí fada siúil, gormbhealaí agus móinbhealaí laistigh agus lasmuigh de Chontae Chiarraí.

Laistigh de Phlean Forbartha Chiarraí, Imleabhar 2: Pleananna Forbartha Baile, ina bhfuil cuspóirí agus pleananna ábhartha do gach ceann de na príomhcheantair Bhardasacha laistigh den chontae. Sonraítear thíos faisnéis a bhaineann le forbairt an bhonneagair rothaíochta agus glasbhealaí/gormbhealaí agus móinbhealaí do gach ceantar ar leith:

Trá Lí:

Taisteal Gníomhach agus Cuspóirí Glasbhealaí

- **TR 99:** Líonra níos cairdiúla do rothaithe agus do choisithe agus bonneagar coimhdeach a fhorbairt agus a chur chun cinn ar fud Thrá Lí. Tabharfaidh forbairtí i gceantair uirbeacha aird ar an 'Lámhleabhar Náisiúnta Rothaíochta' (Meitheamh 2011) – An tÚdarás Náisiúnta Iompair, an Creat Beartais Rothaíochta Náisiúnta, 2009-2020 nó nuashonruithe ina dhiaidh sin agus an Lámhleabhar Dearaidh do Bhóithre agus Sráideanna Uirbeacha.
- **TR 100:** Éascú a dhéanamh ar chríochnú na n-oibreacha a aithníodh i Straitéis Iompair Thrá Lí 2011 agus ar fhorbairt straitéis líonra rothaíochta le bonneagar coimhdeach do Bhaile Thrá Lí i dtaca le measúnú comhshaoil.
- **TR 101:** Éascú a dhéanamh ar fhorbairt inbhuanaithe agus ar chur chun cinn Glasbhealach Chiarraí Thuaidh áit a dtéann sé trí Bhaile Thrá Lí go Baile an Ghleanna agus an Spá agus a nasc le Glasbhealach Thrá Lí-na Fianaite.

- **TR 102:** Críoch a chur le forbairt inbhuanaithe an chosáin rothaíochta 6km ó Chrois na Ceartán go Sráidbhaile Chathair Uí Mhóráin, ag nascadh Ollscoil Teicneolaíochta na Mumhan, Trá Lí go Cathair Uí Mhóráin trí Lár an Bhaile de réir Phlean Taistil Gníomhach Thrá Lí.
- **TR 103:** Forbairt Ghlasbhealach Thrá Lí-na Fianaite a éascú de réir na Straitéise um Fhorbairt Glasbhealaí sa Toghchán (DTTAS, 2017).
- **TR 104:** Tuilleadh forbartha inbhuanaithe a dhéanamh ar Ghormbhealach Thrá Lí – an Spá– na Fianaite chun rannpháirtíocht níos leithne i ngníomhaíochtaí áineasa allamuigh inbhuanaithe a fheabhsú, ag féachaint d’ainmniúcháin comhshaoil sa cheantar.
- **TR 105:** Éascú a dhéanamh ar fhorbairt inbhuanaithe Ghlasbhealach Thrá Lí – nasc Gormbhealaigh, ag féachaint d’ainmniúcháin comhshaoil sa cheantar.
- **TR 106:** Éascú a dhéanamh ar fhorbairt glasbhealach bhaile Thrá Lí go Coill Bhaile Uí Shíoda.
- **TR 107:** Forbairtí cónaithe reatha agus amach anseo a nascadh le glasbhealaí críochnaithe agus pleanáilte.
- **TR 108:** Feabhsú Thrá Lí mar bhaile 10 nóiméad a éascú.

Cill Airne:

Cuspóirí Taisteal Gníomhach

- **KA 74:** Líonra níos cairdiúla do rothaithe agus do choisithe agus bonneagar coimhdeach a fhorbairt agus a chur chun cinn ar fud Chill Áirne, ag féachaint d’ainmniúcháin comhshaoil sa cheantar.
- **KA 75:** Éascú a dhéanamh ar fhorbairt straitéis líonra rothaíochta do Bhaile Chill Airne agus lánáil rothaíochta a sholáthar ar fud an bhaile ag láithreacha cuí.
- **KA 76:** Naisc rothaíochta agus siúil a fhorbairt idir lár baile Chill Airne, príomh-áiseanna straitéiseacha poiblí agus comharsanachtaí cónaithe sa bhaile, ag féachaint d’ainmniúcháin comhshaoil sa cheantar.
- **KA 77:** Feabhsú Chill Áirne mar bhaile 10 nóiméad a éascú.

Pleananna Ceantair Áitiúil

Chomh maith le Plean Forbartha Chontae Chiarraí chuathas i gcomhairle freisin leis na pleananna ceantair áitiúil ábhartha a bhaineann le hionaid daonra inar dearadh gréasán lárionaid uirbeacha le haghaidh faisnéise a bhaineann le forbairt bonneagair rothaíochta agus bealaí Glasbhealaí.

Plean Ceantair Áitiúil Cheantar Bardasach Thrá Lí 2018-2024

Ullmhaíodh Plean Ceantair Áitiúil (PCÁ) Thrá Lí chun creat reachtúil a sholáthar d’fhás, d’fhorbairt agus d’fheabhsú Cheantar Bardasach Thrá Lí sa toghchán. Aithníonn Comhairle Contae Chiarraí laistigh de PCÁ Thrá Lí go bhfuil gá le patrúin taistil níos cliste a spreagadh agus nósanna taistil níos inbhuanaithe agus níos sláintiúla a éascú amhail siúl, rothaíocht agus úsáid iompair poiblí.

Aithníodh go bhfuil cumas suntasach ann chun acmhainn turasóireachta a fhorbairt ar fud an chontae ach freisin ach go háirithe ceantair agus sráidbhailte tuaithe trí sholáthar glasbhealaí, siúlbealaí agus cosáin rothar.

Laistigh den PCÁ tá go leor bealaí siúlóide agus limistéir áineasa sa cheantar mar: *“Coill Bhaile Uí Shíoda, Siúlóid na Canála, Slí Chiarraí Thuaidh, Bealach an Daingin agus Coill Ghleann na Ginte mar shampla.”* Agus tá sé tugtha le fios go bhfuil poitéinseal suntasach ann d’fhorbairt inbhuanaithe

rotharbhealaí chun bailte agus sráidbhailte a nascadh leis an gceantar níos leithne, mar fhorbairt líne iarnróid Thrá Lí- an Fhianait agus líne Chiarraí Thuaidh.

Aithníodh na cuspóirí rothaíochta seo a leanas laistigh den PCÁ:

- **TR-C-01** Timpeallacht níos cairdiúla don rothaíocht a chur chun cinn trí bhonneagar rothaíochta feabhsaithe a sholáthar. Beidh aird ag forbairt i gceantair uirbeacha ar an '*Lámhleabhar Náisiúnta Rothaíochta*' (*Meitheamh 2011*) – *An tÚdarás Náisiúnta Iompair*.
- **TR-C-02** Forbairt straitéis líonra rothaíochta do cheantar an phlean a éascú.
- **TR-C-03** Forbairt agus cur chun cinn Bhealach 1 Eurovelo a éascú nuair a théann sé trí Cheantar Bardasach Thrá Lí
- **TR-C-04** Éascú a dhéanamh ar idirnascadh na gcosán rothar agus na glasbhealaí atá ann agus atá beartaithe ar fud limistéar MD Thrá Lí. Máistirphlean a fhorbairt do gach rotharbhealach agus glasbhealach i limistéar an phlean ag tabhairt tosaíochta do chomhleanúnachas an líonra agus ag nascadh glasbhealaí leis na hionaid uirbeacha.

Plean Ceantair Áitiúil Cheantar Bardasach Chill Airne 2018-2024

Is é PCÁ CB Chill Airne ná treoir a thabhairt go príomha d'fhorbairt chomhordaithe plean don todhchaí laistigh de bhailte agus sráidbhailte CB Chill Airne. Aithníonn Comhairle Contae Chiarraí laistigh de PCÁ CB Chill Airne go bhfuil riachtanas ann patrúin taistil níos cliste a spreagadh agus nósanna taistil níos inbhuanaithe agus níos sláintiúla a éascú cosúil le siúl, rothaíocht agus úsáid iompair phoiblí, a aithnítear sa phlean seo freisin "*Is cuspóir den phlean seo timpeallacht níos cairdiúla do rothaíocht a sholáthar trí bhonneagar rothaíochta feabhsaithe a sholáthar.*"

Tugann an C.B. Chill Airne rogha gan samhail maidir le suíomh, tírdhreach agus taithí do chónaitheoirí agus do chuirteoirí araon. Tá acmhainneacht shuntasach ann an acmhainn turasóireachta sa cheantar tuaithe agus sna sráidbhailte tuaithe sa cheantar a fhorbairt níos mó trí ghlabshealaí taitneamhachta, siúlbealaí agus rotharbhealaí a sholáthar.

Chomh maith leis na bealaí atá ann cheana mar Pháirc Náisiúnta Chill Airne, Iúb Loch Léin, siúlóid Abhainn Maine agus lochanna Chill Airne, tá acmhainneacht mhór ann d'fhorbairt inbhuanaithe bealaí rothaíochta mar:

- Glasbhealach a fhorbairt feadh na seanlíne iarnróid idir Oileán Chiarraí agus Gort Oilí, agus;
- Athfhorbairt ar sheanlínte iarnróid tréigthe a nascadh Caisleán na Mainge, Na Foidhrí, an Fearann Fuar le Gort Oilí.

Faoi fhorbairt áiseanna taitneamhachta agus fóillíochta laistigh den PÚÁ tá sé tábhachtach go n-éascaítear feabhsúcháin ar shaoráidí pobail, ar bhonneagar poiblí agus ar shaoráidí eile chun a chinntiú go gcomhlíonann na háiteanna seo a gcumas agus go bhfreastalaíonn siad ar chuirteoirí agus ar mhuintir na háite sa cheantar. Tá na cuspóirí seo a leanas a bhaineann le forbairt bhonneagair rothaíochta / glasbhealaí liostaithe thíos;

- **KY-AL-01** Éascú a dhéanamh ar fhorbairt Siúlóid Iúb Loch Léin, Bealach an Fosaigh go Bearna Ghlasbhealach Dhún Lúiche, agus ag an am céanna a chinntiú nach mbeidh aon drochthionchar suntasach ar an gcomhshaol lena n-áirítear sláine láithreáin Natura 2000.
- **KY-AL-02** Éascú a dhéanamh ar fhorbairt inbhuanaithe sheanlíne iarnróid Oileán Chiarraí-Gort an tSléibhe-Fieries mar ghlabshealach áineasa.

Pleananna Iompair Áitiúil sa Todhchaí

Tá dualgas ar Chomhairle Contae Chiarraí Pleananna Iompair Áitiúla a fhorbairt mar chuid dá bpróiseas Plean Forbartha. Cé gur cruthaíodh an líonra rothaíochta atá leagtha amach sa phlean seo chun na socruithe iompair reatha a léiriú, d'fhéadfadh sé a bheith faoi réir athraithe bunaithe ar anailís níos mionsonraithe agus ar mholtaí a forbraíodh mar chuid den phróiseas LTP.

4. Líonra Rothaíochta Chiarraí atá Molta

Réamhrá

Tar éis athbhreithniú a dhéanamh ar shonraí, beartais atá ann cheana féin agus ceardlanna a reáchtáil le Comhairle Contae Chiarraí chun athbhreithniú a dhéanamh ar an dréacht líonra rothaíochta, tugtar achoimre anseo a leanas ar an modheolaíocht agus ar an líonra rothaíochta atá beartaithe do Chiarraí. Tá sonraí iomlána faoin gcaoi ar forbraíodh na líonraí CycleConnects go léir ar fáil ar shuíomh gréasáin Comhairliúcháin an ÚNI.

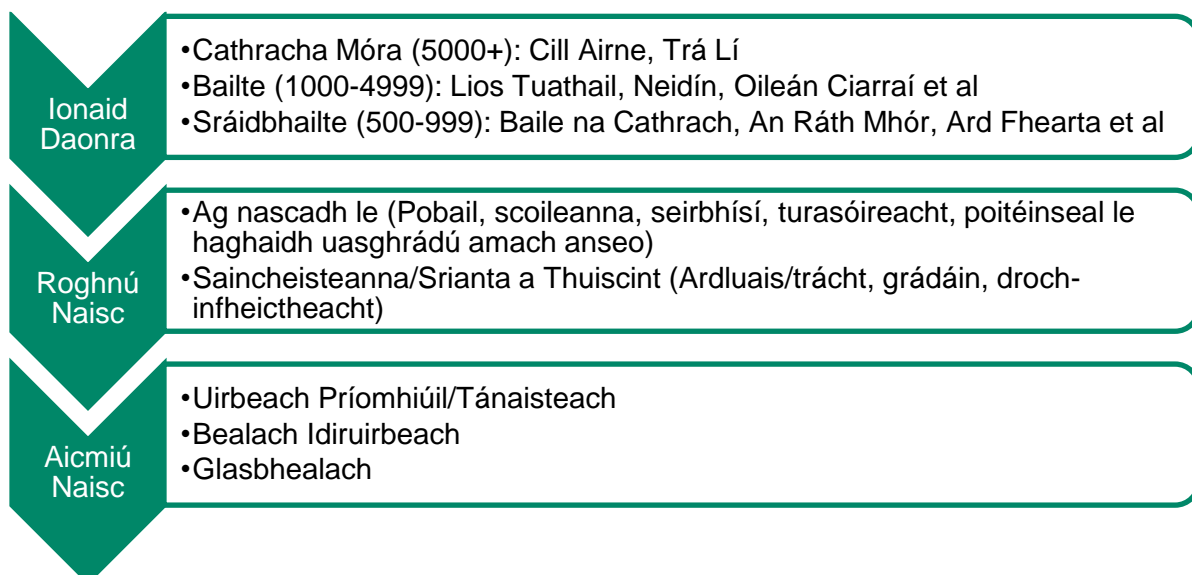
Sular forbraíodh Líonra Chontae Chiarraí, bunaíodh samhail GIS don chontae. Rinne an tsamhail seo mapáil ar an bhfaisnéis go léir a bhí ar fáil don chontae, arna sholáthar ag comhlachtaí éagsúla lena n-áirítear an tÚdarás Náisiúnta Iompair, an Phríomh-Oifig Staidrimh, an Roinn Iompair, an Roinn Oideachais agus Comhairle Contae Chiarraí. Cuimsíonn na sonraí a bailíodh;

- Láithreacha na mórfhostaíochta agus dlús poist
- Bonneagar rothaíochta agus bealaí atá ann cheana
- Stopanna bus, línte iarnróid agus iompar poiblí eile atá ann cheana
- Láthair scoileanna agus ionad oideachais
- Ionaid siopadóireachta, ospidéal agus cinn scríbe eile a d'fhéadfadh rothaithe a mhealladh

Chabhraigh tiomsú na sonraí seo le roghnú na rotharbhealaí i gCiarraí atá ar fáil don oiread daoine agus is féidir. Cheadaigh sé freisin do sheirbhísí na bpríomhchinn scríbe laistigh de Chontae Chiarraí.

Modheolaíocht

Tar éis na sonraí reatha a thiomsú, forbraíodh an plean líonra rothaíochta do Chiarraí. Tá sé seo bunaithe ar chóras trí shraith atá leagtha amach i bhFíor 4.1 thíos.






Figiúr 4.1: Modheolaíocht roghnúcháin bealaí idiruirbeacha

Ionaid Daonra: Féachfaidh Líonra CycleConnects Chiarraí le bailte agus sráidbhailte a nascadh le chéile mar chuid de líonra lán-nasctha. Mar sin, mapáladh na bailte go léir agus tugadh suntas do na bailte móra ar nós Trá Lí agus Cill Árne. Trí na bailte agus na sráidbhailte go léir a mhapáil, tháinig próifíl chun cinn maidir leis na háiteanna ina raibh formhór na ndaoine i gCiarraí suite agus cá háit ar cheart bealaí rothaíochta féideartha a sholáthar. Rinneadh tagairt freisin do shonraí Lonnaíochta an Phríomh-Oifig Staidrimh chun eolas a thabhairt do na háiteanna ina raibh daoine lonnaithe laistigh den chontae.

Roghnú Bealaigh: Nuair a bhí na ceantair daonra bunaithe, breithníodh ansin bealaí féideartha feadh conairí straitéiseacha. Cheadaigh sé seo pobail iolracha a nascadh feadh bealaí aonair idiruirbeacha laistigh den chontae agus isteach sna contaetha in aice láimhe. Rinneadh tagairt freisin don bhealach Eurovelo is déanaí nuair a rinneadh iniúchadh ar naisc idiruirbeacha féideartha ar fud an chontae. Nuair ab fhéidir, bhí na bealaí seo suite laistigh de Chonairí Líonra Náisiúnta Rothaíochta TII. Sheachain sé seo an iomarca rotharbhealaí comhthreomhara a bheith á bhforbairt agus do líonra rothaíochta comhtháite a fhorbairt laistigh den chontae.

Aicmiú Rotharbhealaigh: Tá achoimre déanta thíos ar aicmiú bealaigh gach bealaigh i dTábla 4.1. Ba chóir a thabhairt faoi deara nach léiríonn an rangú naisc seo riocht reatha na mbóithre le haghaidh rothaíochta ach go bhféachann sé lena n-acmhainneacht le haghaidh aicmí éagsúla bealaigh a thabhairt chun suntais. Mar shampla, cé go bhfuil go leor bealaí idiruirbeacha ann nach bhfuil aon bhonneagar rothaíochta acu faoi láthair, beidh sé mar ardaidhm díriú orthu seo thar na deich mbliana atá romhainn le haghaidh uasghráduithe cuí.

Tábla 4.1: Aicmiú Bealaí CycleConnects

Cathair/Baile	Dath	Cur Síos
Uirbeach Príomhúil		Rotharbhealach ardchaighdeán a fhéadann freastal ar líon ard rothaithe atá tipiciúil i bhformhór na gceantar uirbeacha. Féachfaidh siad seo le bheith ina ngnéithe ar mhianlínte móra i lár na mbailte agus cruthóidh siad bealaí rothaíochta gathacha agus cuaracha sainiúla sna bailte móra agus sna cathracha móra. Ba cheart go gcruthódh na príomhbhealaí seo líonra comhtháite agus nasctha laistigh den cheantar uirbeach a bheidh simplí do rothaithe a loingseoireacht.
Uirbeach Tánaisteach		Rotharbhealach dara sraith i mórcheantair uirbeacha chun nascadh le príomhlíonra uirbeach chun dlús bealaigh agus roghanna níos fearr a chur leis an líonra. Go hiondúil beidh siad seo ag dul trí cheantair chónaithe, scoileanna agus ceantair fostaíochta
Idiruirbeach		Rotharbhealach ar an mbóthar chun gach príomhlonnaíocht agus ceann scríbe lasmuigh de cheantair uirbeacha a nascadh. D'fhéadfadh go mbeadh poitéinseal acu seo bealaí easbhóthair/deighilte a sholáthar comhthreomhar leis an mbóthar atá ann cheana sna blianta ina dhiaidh sin.
Glasbhealach		Rotharbhealach easbhóthair gan aon trácht cóngarach don chuid is mó dá bhealach. Go hiondúil bíonn siad seo suite ar sheanbhealaí iarnróid agus gormbhealaí (bealaí feadh aibhneacha, locha agus canálacha) agus rothaithe ag roinnt an bhealaigh le coisithe.

Líonra Contae Chiarraí atá Molta

Ag leanúint leis an modheolaíocht atá leagtha amach thuas, tá Líonra Rothaíochta Chiarraí leagtha amach i sraith léarscáileanna a thaispeántar i dTábla 4.2 thíos. Is féidir iad seo a fheiceáil mar PDF aonair freisin agus contae Chiarraí á roghnú ar leathanach comhairliúcháin an ÚNI.

Tábla 4.2: Líonra CycleConnects Chiarraí – Liosta Léarscáileanna

Liosta Léarscáil Rothaíochta
Líonra Rothaíochta Chontae Chiarraí
Líonra Rothaíochta Uirbeach Thrá Lí
Líonra Rothaíochta Uirbeach Chill Áirne

Forbairt Naisc Idiruirbeach

Bhí na príomhbhailte le daonra os cionn 1,000 ceangailte trí naisc idiruirbeacha. Nuair ab fhéidir, áiríodh bailte le daonra níos ísle a bhí suite feadh an bhealaigh ar na bealaí. Rinneadh naisc freisin le bailte trasteorann níos mó chun líonra rothaíochta níos cuimsithí a chruthú. Bhí tionchar freisin ar roghnú na mbealaí idiruirbeacha ag láthair na scoileanna/tailte spóirt ar bhealaí comhthreomhara éagsúla.

Mar chuid d'fhorbairt an líonra idiruirbeach, baineadh úsáid as uirlis phleanála taistil Google chun cabhrú leis an mbealach is oiriúnaí a roghnú idir na lonnaíochtaí éagsúla. Áiríodh leis seo bealaí/bealaí le grádáin iomarcacha a sheachaint. I gcásanna áirithe, ní raibh rogha bealach sách réidh ar fáil. Mar sin, roghnaíodh an bealach is réidhe is mó a bhí ar fáil. Rinneadh mionathrú ar roinnt bealaí, áfach, chun nascadh le bailte/sráidbhailte in aice láimhe nó le príomhchinn scríbe ar nós scoileanna, páirceanna spóirt nó nithe is díol spéise do thurasóirí.

Baineadh úsáid freisin as Conairí Líonra Rothaíochta Náisiúnta TII chun conairí a fhorluí lena n-áirítear conairí agus bealaí isteach i gcontaetha an Chláir, Luimnigh agus Chorcaí.

Comhtháthú Glasbhealaigh

Glasbhealach Chiarraí Thuaidh ó Thrá Lí go Lios Tuathail

Tá Glasbhealach Chiarraí Thuaidh, Trá Lí go Lios Tuathail le forbairt feadh iarnród as úsáid atá faoi úinéireacht Chomhairle Contae Chiarraí agus a nascfaidh suas le Conair Mhór an Deiscirt a shíneann ó Mhainistir na Féile ar feadh 40km isteach i gContae Luimnigh. Tá roinnt codanna críochnaithe cheana féin agus críochnaíodh an chuid ó Lios Tuathail go Mainistir na Féile i Samhradh 2022.

Glasbhealach ó Thrá Lí go dtí an Fhianait

Leanfar le conair taitneamhachta ar imeall Thrá Lí, a d'fhorbair Comhairle Contae Chiarraí in 2016 agus a nascann Stáisiún Traenach Mhic Easmainn agus Cnocán Seabhac le tionscadal Thrá Lí-Fianait. Áireoidh sé críochnú na coda tuaithe atá fágtha den bhealach seo ó Bhaile an Abhalloirt go dtí an Fhianait trí ghlasbhealach 3.0 méadar ar leithead a bheidh oiriúnach le haghaidh siúlóide agus rothaíochta a thógáil. Leanfaidh an bealach an chonair iarnróid den chuid is mó agus críochnófar oibreacha in aon chéim amháin. Táthar ag súil go mbeidh sé críochnaithe faoi dheireadh 2022.

Glasbhealach Chiarraí Theas

Is glasbhealach 32km molta é Glasbhealach Chiarraí Theas ó Shráidbhaile an Ghleanna Beithe go dtí an Rinn Ard in iarthar an chontae. Tá an glasbhealach beartaithe le tógáil ag baint úsáide as an gconair iarnróid tréigthe agus as an mbonneagar atá ann faoi láthair, nuair atá sé ar fáil. Déanfar gach struchtúr suntasach iarnróid (droichead, tarbhealaí agus tolláin) a dheisiú agus a athúsáid nuair is féidir. Táthar ag súil freisin go mbeidh sé mar chuid de líonra rothaíochta an Mhórchuaird Chiarraí, ag seachadadh na gcuspóirí turasóireachta i gCiarraí.

Oileán Ciarraí go Glasbhealach Thrá Lí

Tá an glasbhealach molta seo beartaithe le húsáid a bhaint as iarnród tréigthe idir Oileán Ciarraí agus Trá Lí. Tá an tionscadal ag céim luath féidearthachta/pleanála faoi láthair agus mar sin d'fhéadfadh

go n-athrófar an bealach a léirítear ar an léarscáiliú ábhartha nuair a bheidh bealach na scéime roghnaithe aitheanta.

Forbairt Líonra Uirbeach: Thrá Lí

Le daonra de bhreis is 5,000 duine ina gcónaí ann, tá líonra rothaíochta uirbeach forbartha do Thrá Lí. Tá an líonra uirbeach comhdhéanta de chuarbhealach príomhúil laistigh chomh maith le cuarbhealach príomhúil seachtrach le cónascadh de phríomhbhealaí agus de bhealaí tánaisteacha a chuimsíonn an baile. Nascfaidh sé freisin leis na bealaí glasa go Lios Tuathail, Oileán Chiarraí agus an Fhianait, a pléadh roimhe seo.

I lár an bhaile, moltar cuarbhealach príomhúil feadh sráideanna mar an Cuarbhóthar Thuaidh, Sráid Éadbhard, Sráid an Chaisleáin Íochtarach, agus Bóthar Matt Talbot. Cuirfear leis na príomhbhealaí gathacha a nascfaidh codanna eile de Thrá Lí le lár an bhaile. Áireofar leis seo príomhbhealaí feadh na sráide mar R556 Bóthar Naomh Bhreandáin, Bóthar Pháirc na Darach, Bóthar John Joe Sheeny, Sráid an Phrionsa, Bóthar an Abhantrach, Bóthar Chathair Slí. Ar an taobh amuigh den bhaile, moltar cuarbhealach príomhúil feadh sráideanna mar Bhóthar Faoisimh Thuaidh Thrá Lí, Bóthar Dhrom Tacair, Cuarbhóthar an N69, agus Bóthar Dhónaill Mic an Earraigh.

Áireoidh láithreacha a bhfreastalaíonn na príomhbhealaí seo orthu:

- Lár Baile Thrá Lí
- Stáisiún Traenach Thrá Lí
- Stáisiún Bus Thrá Lí
- Ospidéal Bon Secours Thrá Lí
- Ospidéal Ollscoile, Chiarraí
- Gaelscoil Mhic Easmainn
- Club CLG Na Gaeil
- Ionad Siopadóireachta Manor West
- Páirc Teicneolaíochta Chiarraí / Campas Thuaidh Chiarraí MTU
- Linn Snámha Aqua Dome
- Meánscoil na mBráithre Críostaí, Thrá Lí
- Páirc an Bhaile Thrá Lí
- Músaem Chontae Chiarraí
- Ionad Bogaigh Chuan Thrá Lí
- Tailte CLG Chathair Slí
- Meánscoil na Trócaire
- Bunscoil CBS Thrá Lí

Tá glasbhealaí uirbeacha breise molta freisin sa bhaile chun nascadh le cinn scríbe eile ar nós Coill Bhaile Uí Shíoda, Ionad Bogaigh Chuan Thrá Lí, agus Staid na gCon na Ríochta.

Tá roinnt bealaí tánaisteacha molta freisin feadh sráideanna mar Ardán an Eidhneáin, Tobar Mhaigh Doire, Cluain Mhór, Bóthar an Chlais agus Bóthar Bhaile Ard. Tá sé beartaithe go bhfeidhmeoidh siad seo mar idirnaisc leis na cuarbhealaí agus leis na bealaí gathacha chomh maith le láithreacha freastail nach bhfuil suite ar chuarbhealaí nó ar bhealaí gathacha a luadh cheana.

Forbairt Líonra Uirbeach: Cill Airne

Le daonra de bhreis is 5,000 duine ina gcónaí ann, forbraíodh gréasán rothaíochta uirbeach do Chill Airne freisin. Mar gheall ar a shuíomh in aice le lochanna Chill Áirne agus mar phointe fócasach ar bhealach turasóireachta 'Mórchuid Chiarraí', tá an léarscáil uirbeach leathnaithe dá réir chun nascadh leis na príomh-ionaid is díol spéise do thurasóirí chun an líonra rothaíochta atá molta do Chill Airne a fhoirmiú.

Forbraíodh an líonra rothaíochta atá beartaithe do Chill Áirne trí úsáid a bhaint as cuarbhealach príomhúil timpeall an bhaile feadh sráideanna mar Bhóthar an Phoirt, Bóthar Dr. Hans Liebherr, Cuarbhóthar Thuaidh an N22, Bóthar na Páirce, agus Bóthar an Mhisin. Cuirtear leis seo le príomhbhealaí breise chun lár an bhaile a nascadh le codanna eile de Chill Áirne. Áirítear leis seo sráideanna mar N22 Bóthar Thrá Lí, Bóthar Chorcaí an N22, Bóthar Bhaile Uí Chaisín, Bóthar Mhucrois N71, An tSráid Ard, agus Bóthar na Carraige.

Áireofar ar na láithreacha seo a leanas a bhfreastalaíonn na príomhbhealaí rothaíochta orthu:

- Lár Baile Chill Áirne
- Stáisiún Traenach agus Bus Chill Airne
- Páirc Náisiúnta agus Ionad Cuairteoirí Chill Áirne
- Ospidéal Pobail Chill Áirne
- Staid Mhic Gearailt
- Club Peile Ceilteach Chill Áirne
- Ionad Díola Chill Áirne
- Scoil Náisiúnta Lios Uí Bhigín
- Láthair Gleneagle INEC
- Ionad Spóirt & Fóillíochta Chill Áirne
- Coláiste Pobail Chill Áirne

Taispeántar glasbhealach breise freisin in iarthar an bhaile feadh na Páirce Náisiúnta a nascann Bóthar an Rois sa deisceart le bealaí iduirbeacha go Glasbhealach Chiarraí Theas agus Bearna an Choimín. Tá roinnt bealaí tánaisteacha molta freisin feadh sráideanna mar Bhóthar an Lobhaoisigh Uachtarach/Íochtarach, Bóthar Nua, Bóthar N. Anna, Bóthar na Nead, Bóthar na Cuntaoise, Bóthar an Rois agus Garrán agus Céide Arbutus. Tá sé beartaithe go bhfeidhmeoidh siad seo mar idirnaisc leis na cuarbhealaí agus leis na bealaí gathacha chomh maith le láithreacha freastail nach bhfuil suite ar chuarbhealaí nó ar bhealaí gathacha a luadh cheana. Áirítear leo sin cinn scríbe mar, ach gan a bheith teoranta do:

- Coláiste Naomh Bhreandáin
- Gaelscoil Faithleann
- Club CLG an Spá
- Bunscoil Naomh Oilibhéar
- Páirc Chill Áirne
- Meánscoil Naomh Bríd
- Caisleán Rois

5. Céad Chéimeanna Eile

D'iarr an ÚNI ar AECOM, mar chuid d'Oifig Dearaidh Rothaíochta an ÚNI, bealaí rothaíochta cuimsitheacha a fhorbairt do Chontae Chiarraí agus do bhailte Thrá Lí agus Chill Airne.

Tá dearadh líonra Chiarraí curtha ar fáil anois le haghaidh comhairliúcháin phoiblí. Tabharfaidh sé seo deis do bhail an phobail a n-aiseolas a chur isteach. Is féidir léarscáileanna aonair a fheiceáil ar shuíomh gréasáin an Údaráis Náisiúnta Iompair agus tá siad ar fáil sna naisc thíos:

Tábla 5.1: Líonra CycleConnects Chiarraí – Liosta Léarscáileanna

Liosta Léarscáil Rothaíochta
Líonra Rothaíochta Chontae Chiarraí
Líonra Rothaíochta Uirbeach Thrá Lí
Líonra Rothaíochta Uirbeach Chill Áirne

Tar éis an chomhairliúcháin phoiblí, déanfar athbhreithniú ar aighneachtaí agus nuashonrófar na léarscáileanna líonra de réir mar is gá.